



COMUNE DI CASOLE D'ELSA
PIANO STRUTTURALE
VARIANTE 3

SINDACO

Piero Pii

ASSESSORE ALL'URBANISTICA

Andrea Pieragnoli

RESPONSABILE DEL PROCEDIMENTO

Responsabile Servizio Urbanistica Edilizia Privata

Arch. Sonia Violetti

COORDINAMENTO URBANISTICO

Arch. Alessandra Sara Blanco

COLLABORAZIONE

Arch. Daniele Buzzegoli

Giada Tincolini

VALUTAZIONE INTEGRATA E VAS

Ing. Simone Pagni

INDAGINI GEOLOGICHE

Geologo Mauro Cartocci

COLLABORAZIONE

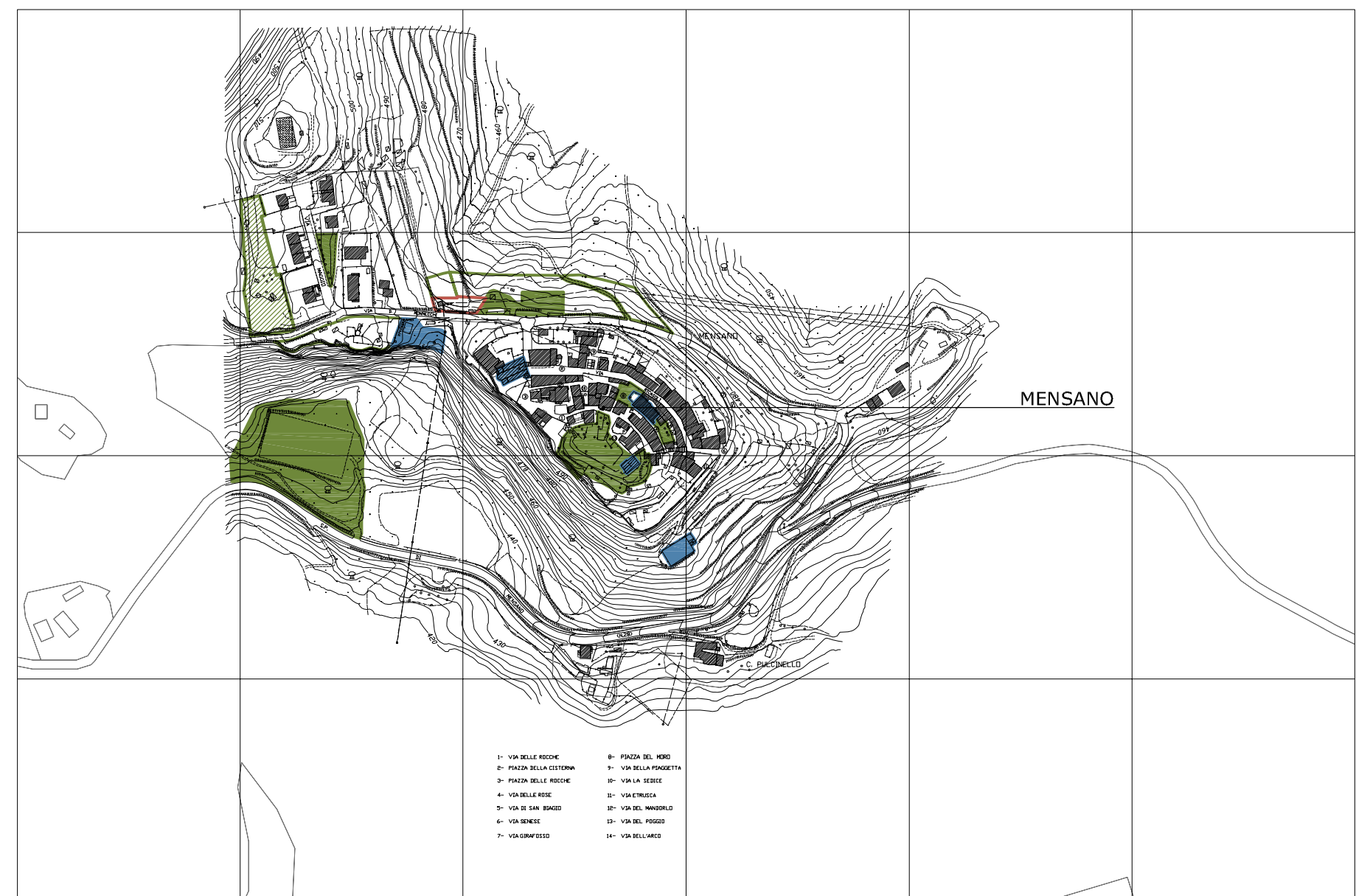
Dott. Alessandro Ciali

STATO DI ATTUAZIONE STANDARD
 REGOLAMENTO URBANISTICO
 UTOE III - Monteguidi
 UTOE III - Mensano

Scala 1:5.000

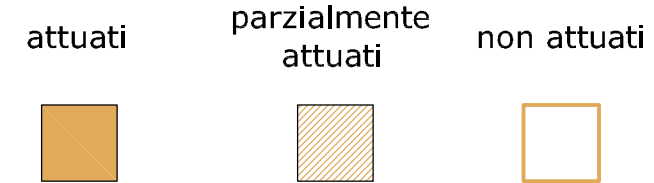
Novembre 2010

QC
2.4



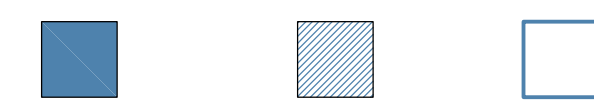
AREE PER L'ISTRUZIONE

Sb = Servizi per l'istruzione di base



ATTREZZATURE DI INTERESSE COMUNE

- Sa = Servizi amministrativi
- Sc = Servizi cimiteriali
- Sd = Servizi culturali, sociali e ricreativi
- Sh = Servizi per l'assistenza socio sanitaria
- Si = Servizi per l'istruzione superiore
- Sr = Servizi religiosi
- Ss = Servizi sportivi
- St = Servizi tecnici



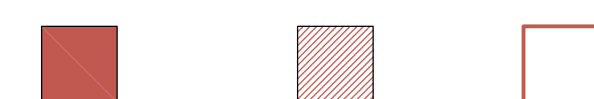
SPAZI PUBBLICI ATTREZZATI A PARCO E PER IL GIOCO E LO SPORT

- Vg = giardini
- Vo = orti urbani
- Vp = parchi
- Pz = piazze
- Ps = campi sportivi



AREE PER PARCHEGGI

- Mp = parcheggi coperti
- Ms = parcheggi scoperti



	Zona residenziale Località Monteguidi	Zona residenziale Località Mensano
STANDARD	REALIZZATI (mq)	REALIZZATI (mq)
AREE PER L'ISTRUZIONE	0	0
ATTREZZATURE DI INTERESSE COMUNE	954	2.066
SPAZI PUBBLICI ATTREZZATI A PARCO E PER IL GIOCO E LO SPORT	10.703	17.507
AREE PER PARCHEGGI	1.872	0

- 1- VIA BELLE BOVINE
- 2- PIAZZA DELLA CESTERNA
- 3- PIAZZA DELLE BOVINE
- 4- VIA BELLE BOVINE
- 5- VIA DI SAN MARCO
- 6- VIA BORGHESE
- 7- VIA SANPIETRO
- 8- PIAZZA DEL NERO
- 9- VIA DELLA FIORGNETTA
- 10- VIA AL FINEC
- 11- VIA FINECIA
- 12- VIA DEL MONTELO
- 13- VIA DEL FOSCO
- 14- VIA BELLARDO