

Comune di Casole d'Elsa



novembre 2018

PRP Castello di Casole
 Variante 2018 P.d.R.

Proprietà:
 arch. Riccardo Bordini
 arch. Riccardo Bordini
 arch. Maria Damobiso

Consulenza geologica:
 Dott. Mauro Caracci



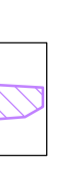










Collaboratori:
 arch. Tessa Bertini
 arch. Maria Di Stefano
 dott. arch. Leda Curzio

Tavola n. C04
 Disciplina delle UMI
 non edificata

Scala 1:1000



LEGENDA

-  LIMITE PIANO DI RECUPERO
-  "Ducato di Casole di Casole di Casole" del 03/07/1881 (88 anni dalla Rgsr n. 1058/1939)
-  "Tirreno 5, strada comunale Casole d'Elsa-Casole in prossimità del Borgo di Casole" (Provvedimento n. 128/2017 del 20/02/2017 - 1ª comma art. 10 D.G.R. 4/2009)
-  LIMITE UMI DI PROGETTO
-  NUMERO IDENTIFICATIVO UMI
-  AREE BOSCHIVE
-  GIARDINO STORICO
-  FILARI ALBERATI SU STRADA
-  EDIFICI ESISTENTI
-  UMI 12 PROGETTO DI RIPRESTINO MONACO AGRIARIO STORICO
-  UMI 13 UMI 13 INTERNO PER LA SITUAZIONE A TERRAZZAMENTO
-  UMI 14 MANTENIMENTO COLTIVAZIONE A VERDE O ALTRO
-  UMI 14 MANTENIMENTO COLTIVAZIONE A VERDE O ALTRO