Comune di Casole d'Elsa

SOCIETA' AGRICOLA MONTEGUIDI
P.A.P.M.A.A. 2019

Progettisti:
arch. Riccardo Bartoloni
arch. Riccardo Bertini
arch. Maria Dambrosio
Collaboratrici:
arch. Tosca Bertini
arch. Maria Distefano
dott. arch. Leda Curzio

Consulenza agronomica:
agr. Simone Carrara - Studio Demetra

Consulenza geologica:
dott. Paolo Castellani

Tavola n. C04

Verifiche paesaggistiche sugli interventi previsti

scala 1:10000

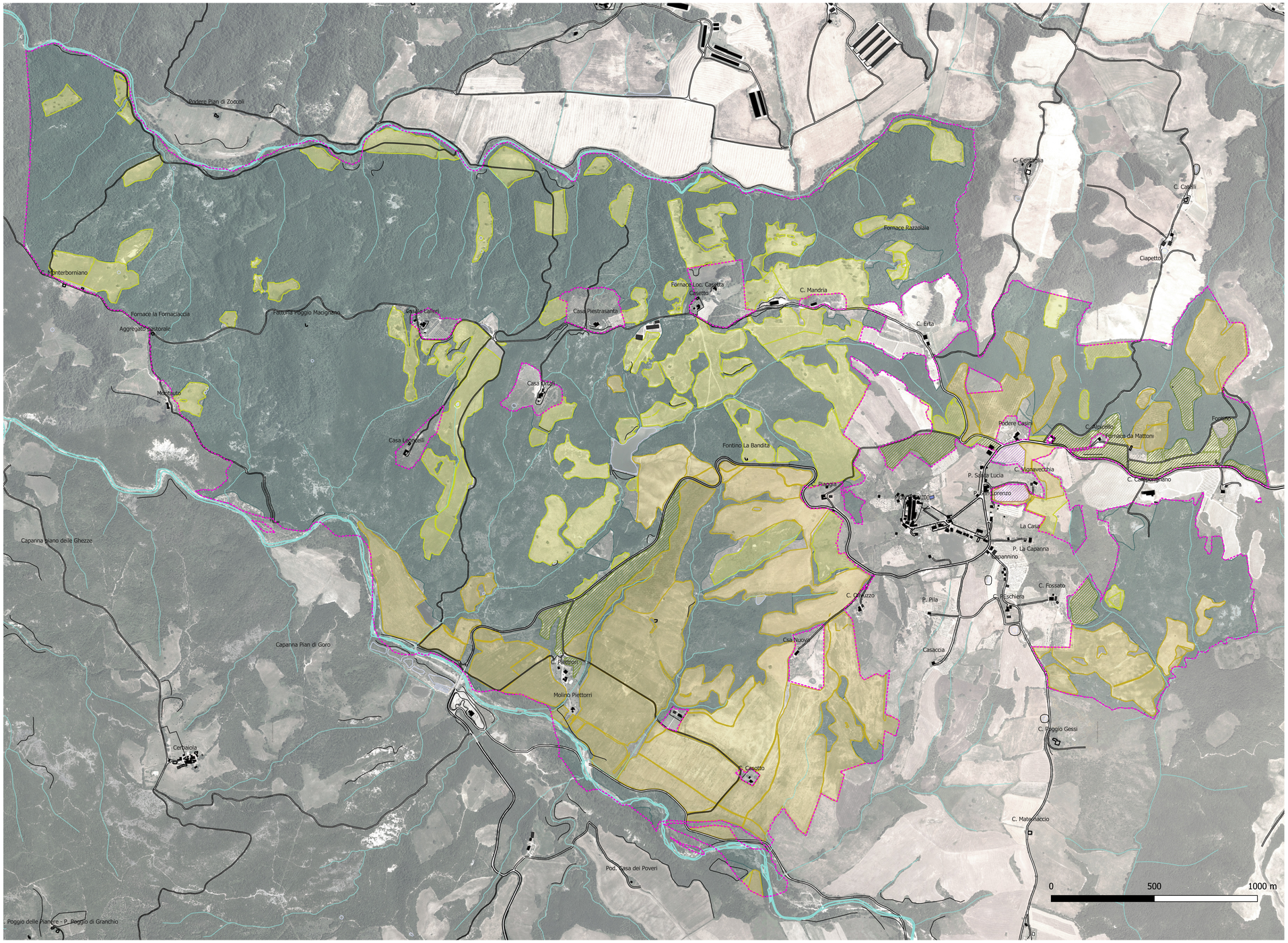

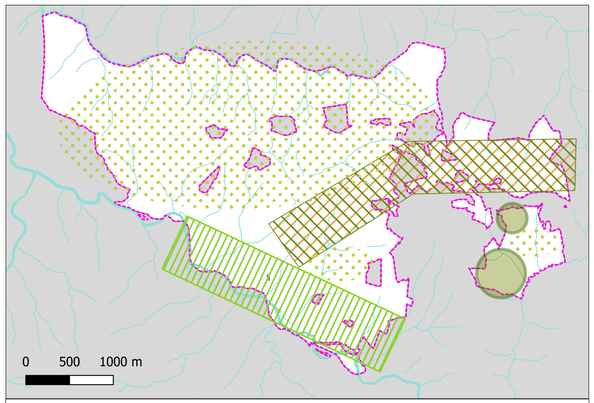

Schema delle principali azioni e indicazioni paesaggiastiche del PAPMAA

- Ripristino del mosaico agrario in sostituzione dell'arboricoltura (per un estensione di 60 ha).
- Mantenimento della vocazione territoriale agropastorale e dei pascoli naturali.
- Mantenimento dei seminativi di valle.
- Indicazione di riconduzione alle coltivazioni promiscue nellei aree di recente evoluzione boschiva e precedentemente caratterizzate da mosaico agrario tradizionale.

Limite di Proprietà

MOSAICO AGRARIO

- SEMINATIVO
- PRATO PASCOLO
- OLIVA DA TR.] COLTIVAZIONI PROMISCUE
- VITE

VEGETAZIONE BOSCHIVA - da Regione Toscana

- BOSCHI DI LATIFOGLIE
- AREE A VEGETAZIONE BOSCHIVA ED ARBUSTIVA IN EVOLUZIONE

Percentuale di colture a confornto (calcolata sul totale analizzato di circa 1100 ha)

Anno 1824

Vegetazione boschiva	15%
Prato pascolo	60%
Seminativo	15%
Colture promiscue	10%



Anno 1954

Vegetazione boschiva	40%
Prato pascolo	30%
Seminativo	25%
Colture promiscue	5%



Anno 2016

Vegetazione boschiva	70%
Prato pascolo	15%
Seminativo	15%
Colture promiscue	1%
Arboricoltura	5%

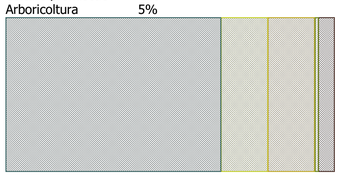

Progetto PAPMAA 2019

Vegetazione boschiva	60%
Prato pascolo	15%
Seminativo	20%
Colture promiscue	5%



Base cartografica da CTR 10K Regione Toscana

Ortofoto: 2016 AGEA da WMS Regione Toscana