

Proprietà
Castello di Casole s.p.a.

Progettisti
 arch. Riccardo Bartoloni
 arch. Maria Dambrosio
 arch. Riccardo Bertini

Collaborazione
 arch. Tosca Bertini
 pian. Manuela Fontanive

Consulenza agronomica
 Agr. Giacomo Baffetti
 Agr. Francesco Baffetti





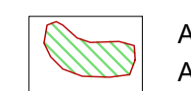
Consulenza geologica:
 Geol. Francesca Bianchi

B03
 Piano Regolatore
 Particolareggiato - Progetto
 di Variante 2022

Scala 1:10.000

sost. agosto 2022

LEGENDA





-  PRP 2022
-  ALTRE PROPRIETA' INTERCLUSE
-  AREE URBANE DI QUERCETO E MONTEROTONDO
-  INTERVENTI UMISD3C
-  AREE UMISD3C CONDOTTE A USO AGRICOLO

INFRASTRUTTURE



CLASSIFICAZIONE


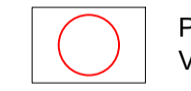
-  VIABILITA' PRIMO LIVELLO
-  TRATTO PEDONALE
-  NUOVA VIABILITA' LE CETENE ATTUAZIONE PAMMA 2015
-  VIABILITA' SECONDO LIVELLO STRADE CAMPESTRI
-  VIABILITA' TERZO LIVELLO SENTIERI

FUNZIONE

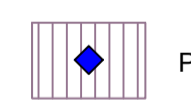
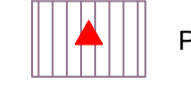
-  PROVINCIALE
-  ASSE TURISTICO INTERNO
-  CONNETTIVI AGLI INSEDIAMENTI SPARSI
-  VIABILITA' AUSILIARIA DI SERVIZIO ALL'INSEDIAMENTO

FASCE DI RISPETTO STRADALI




-  30 m TIPO C DA DPR 495/92
-  20 m TIPO F DA DPR 495/92

-  PARCHEGGI
-  PRINCIPALI ACCESSI DALLA VIABILITA' DI PRIMO LIVELLO



ATTREZZATURE PRIVATE

-  PER LA MOBILITA'
-  PER LA PRODUZIONE ENERGETICA

EDIFICI

-  FABBRICATI ESISTENTI
-  FABBRICATI RURALI DA RECUPERO VOLUMETRICO
-  FABBRICATI RURALI DA RECUPERO/NUOVA COSTRUZIONE

ACQUA

-  CORSI D'ACQUA
-  INVASI D'ACQUA
-  IPOTESI INVASO D'ACQUA

